

Утверждена

(наименование документа об утверждении, включая наименования органов государственной власти или органов местного самоуправления, принявших решение об утверждении схемы или подписавших соглашение о перераспределении земельных участков)

от \_\_\_\_\_ № \_\_\_\_\_

**Схема расположения земельного участка или земельных участков на кадастровом плане территории**

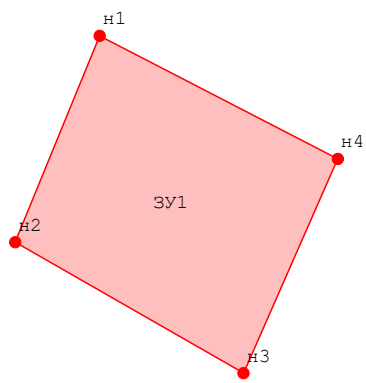
**Система координат: МСК-66, зона 1**

Условный номер земельного участка \_\_\_\_\_  
*(указывается в случае, если предусматривается образование двух и более земельных участков)*

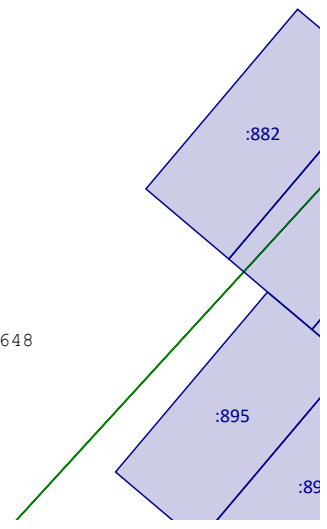
Площадь земельного участка \_\_\_\_\_ М<sup>2</sup>  
*(указывается проектная площадь образуемого земельного участка, вычисленная с использованием технологических и программных средств, в том числе размещенных на официальном сайте федерального органа исполнительной власти, уполномоченного Правительством Российской Федерации на осуществление государственного кадастрового учета, государственной регистрации прав, ведение Единого государственного реестра недвижимости и предоставление сведений, содержащихся в Едином государственном реестре недвижимости, в информационно-телекоммуникационной сети "Интернет" (далее - официальный сайт), с округлением до 1 квадратного метра. Указанное значение площади земельного участка может быть уточнено при проведении кадастровых работ не более чем на десять процентов)*

Обозначение характерных точек границ	Координаты		Обозначение характерных точек границ	Координаты	
	(указываются в случае подготовки схемы расположения земельного участка с использованием технологических и программных средств, в том числе размещенных на официальном сайте. Значения координат, полученные с использованием указанных технологических и программных средств, указываются с округлением до 0,01 метра)			(указываются в случае подготовки схемы расположения земельного участка с использованием технологических и программных средств, в том числе размещенных на официальном сайте. Значения координат, полученные с использованием указанных технологических и программных средств, указываются с округлением до 0,01 метра)	
	Х	Y		Х	Y
н1	369 458,38	1 563 070,97	н4	369 438,03	1 563 110,37
н2	369 424,27	1 563 057,01	н1	369 458,38	1 563 070,97
н3	369 402,62	1 563 094,76			

Масштаб 1: \_\_\_\_\_




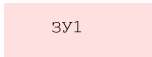


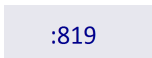

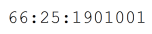


66:25:1901001  
 Тер. зона ЖТ-1.2  
 ЗОУИТ 66:00-6.1908, 66:00-6.1915, 66:00-6.2651, 66:00-6.2648  
 Приаэродромная территория 3, 4 подзоны



МСК-66, зона 1  
 Масштаб 1:1 250

**Условные обозначения:**

-  - Образующая точка, сведения о которой позволяют однозначно определить ее местоположение
-  - Вновь образованная часть границы, сведения о которой достаточны для определения ее местоположения
-  - Образующий земельный участок
-  - Обозначение образуемого земельного участка
-  - Граница ОКС
-  - Земельный участок включенный в ЕГРН
-  - Кадастровый номер земельного участка
-  - Граница территориальной зоны
-  - Номер кадастрового квартала